

議案第 23 号

字区域の変更について（河合町角川Ⅱ地区）

地方自治法（昭和 22 年法律第 67 号）第 260 条第 1 項の規定により字の区域を別紙のとおり変更する。

平成 31 年 2 月 25 日提出

飛騨市長 都 竹 淳 也

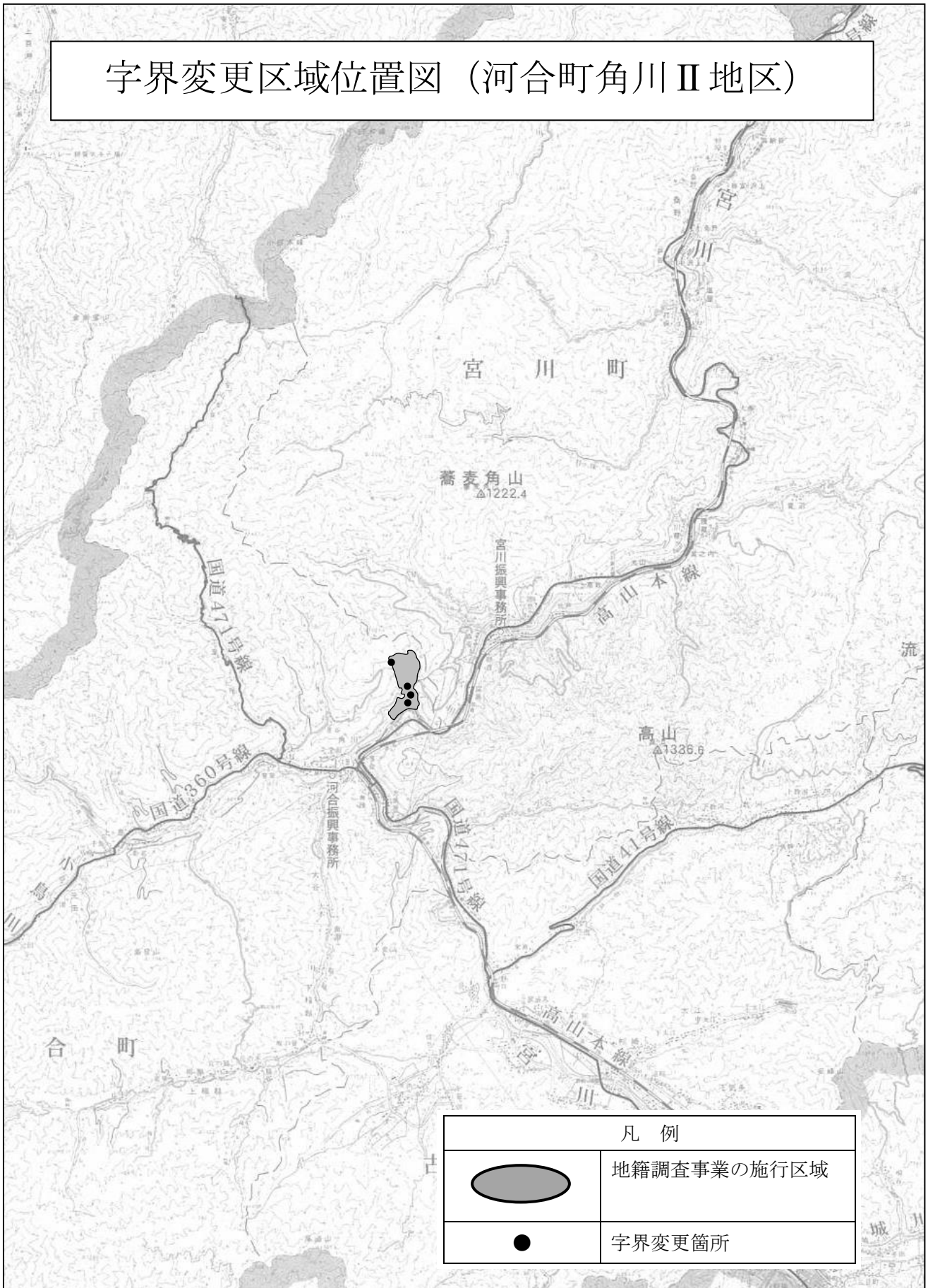
変更の大略



新たに画する字	新たに画する字の区域に含まれる従前の字
河合町角川 字家ノ前	河合町角川 字道下の一部
	河合町角川 字物平の一部
河合町角川 字水志り	河合町角川 尾崎の一部
河合町角川 字物平	河合町角川 字上タナの一部
河合町角川 字上タナ	河合町角川 字五久谷の一部

変 更 調 書

変 更 調 書						
	字	地 番				
河合町角川	道下	2656				
	物平	2698				
以上の土地を河合町角川字家ノ前に変更する。						
河合町角川	尾崎	2647				
以上の土地を河合町角川字水志りに変更する。						
河合町角川	上タナ	2688				
以上の土地を河合町角川字物平に変更する。						
河合町角川	五久谷	2516				
以上の土地を河合町角川字上タナに変更する。						

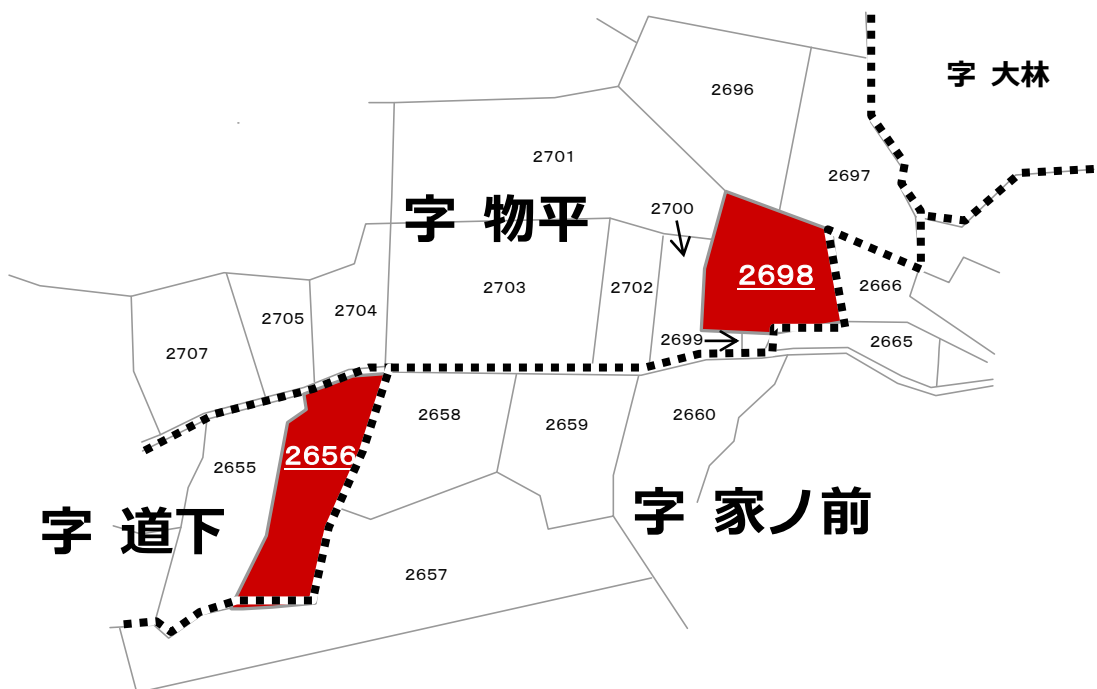
# 字界変更区域位置図（河合町角川Ⅱ地区）



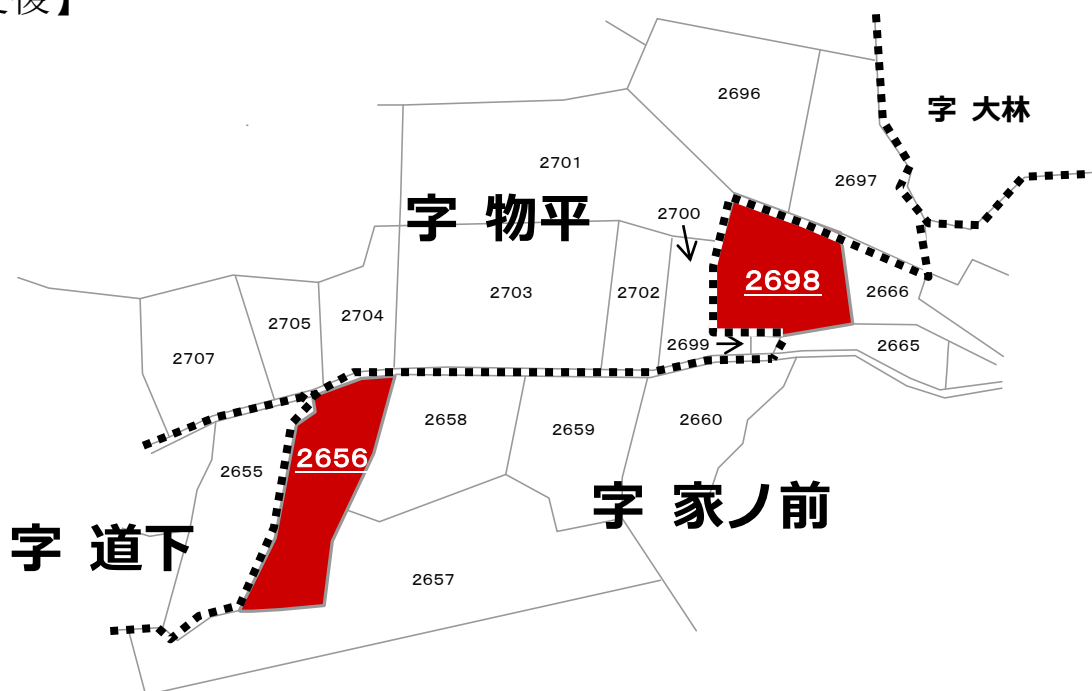
凡例	
	地籍調査事業の施行区域
	字界変更箇所

# 字変更区域図

【変更前】



【変更後】

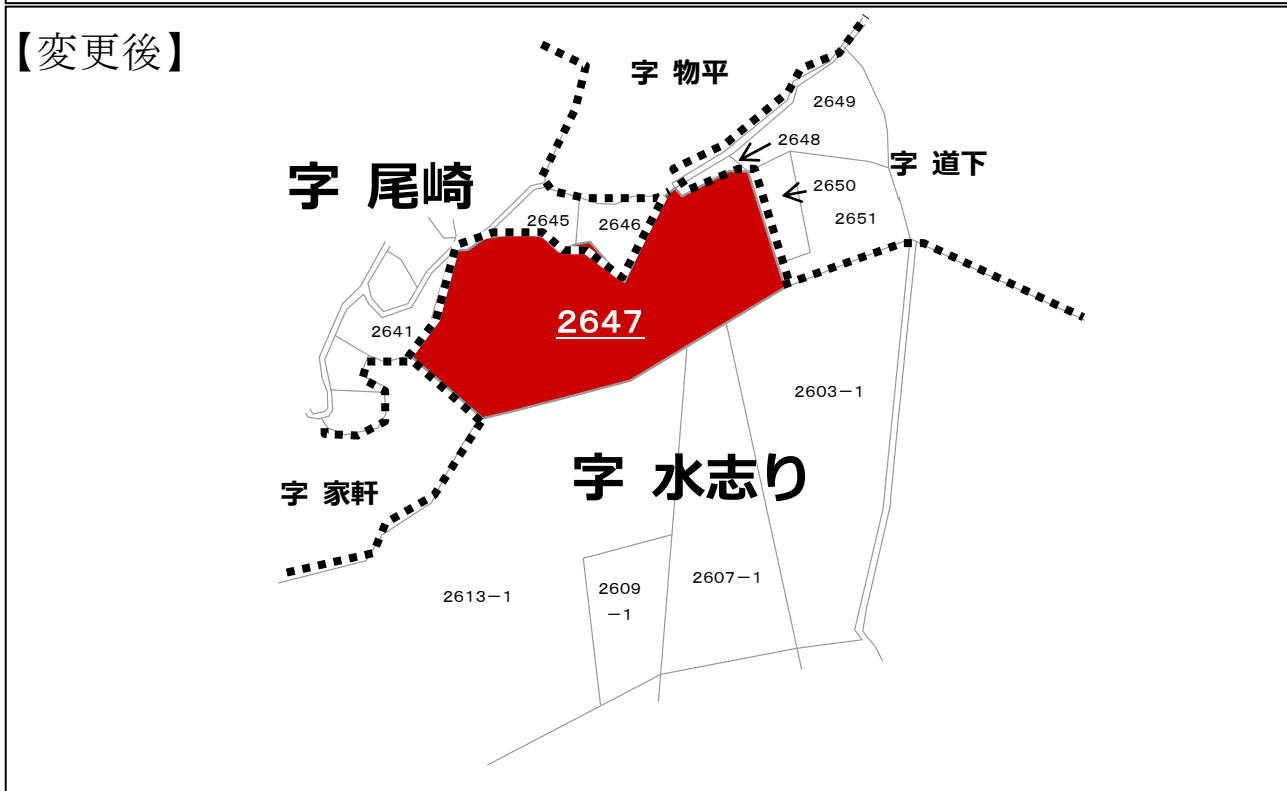
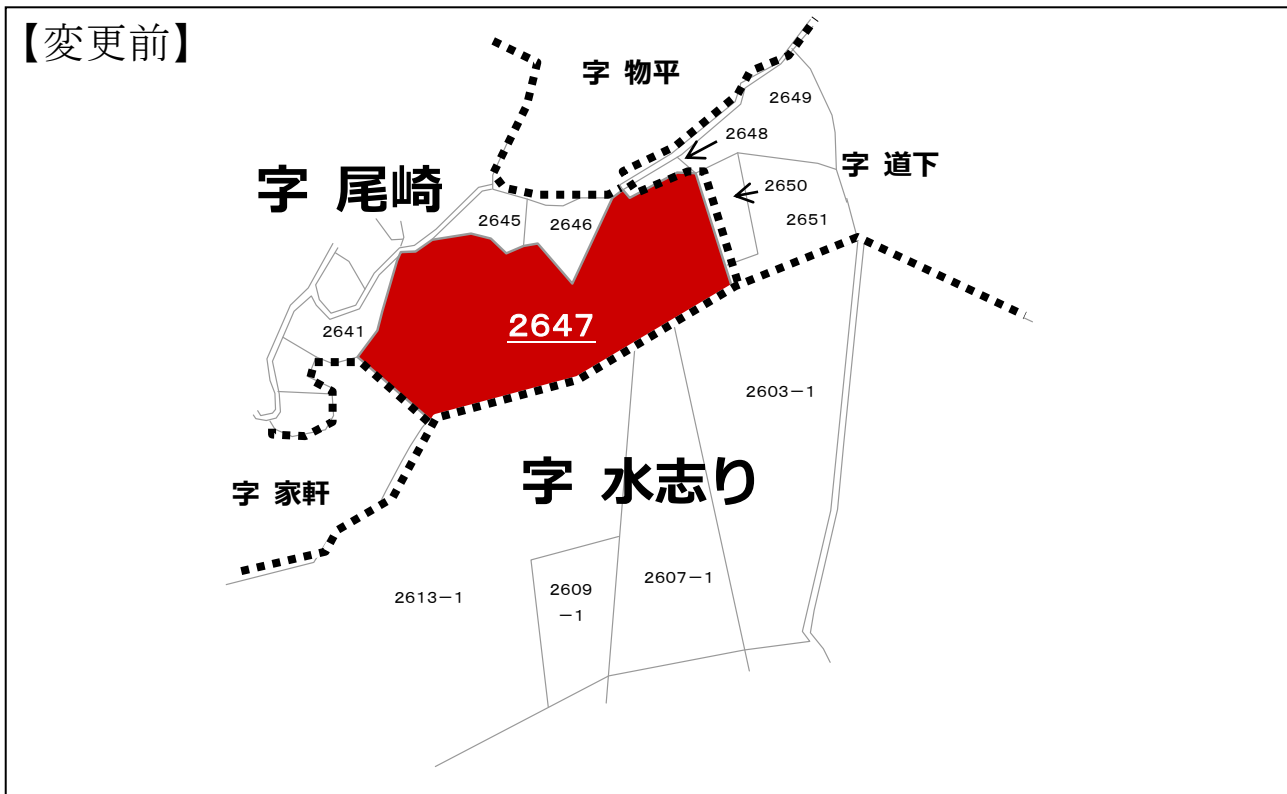


《変更理由》

字区域の境界線が複雑で道や尾根で区域が分かれていない、飛地の字が存在する等の状況が確認されたため、今後の土地管理及び利用を円滑に行えるよう、今回の地籍調査を機に境界を整理する。

凡 例	
	字界変更区域
	字界

# 字変更区域図

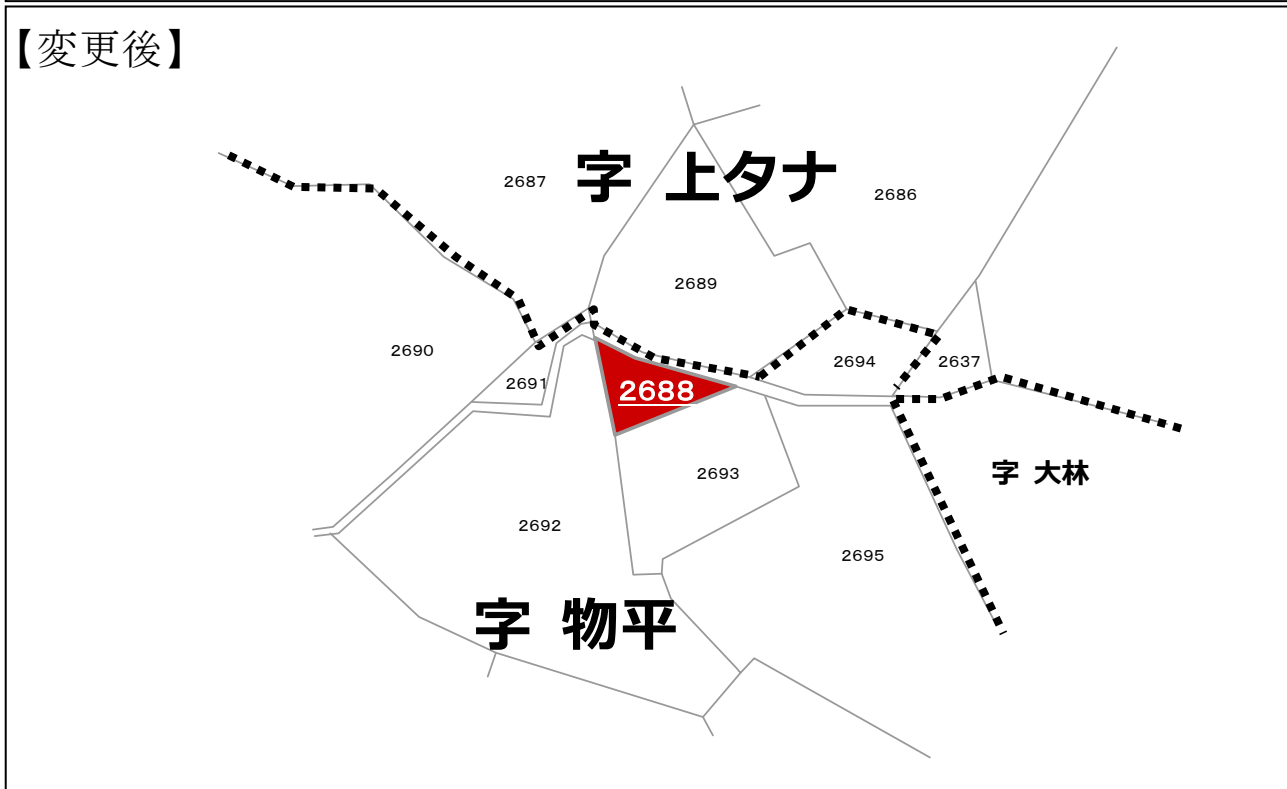
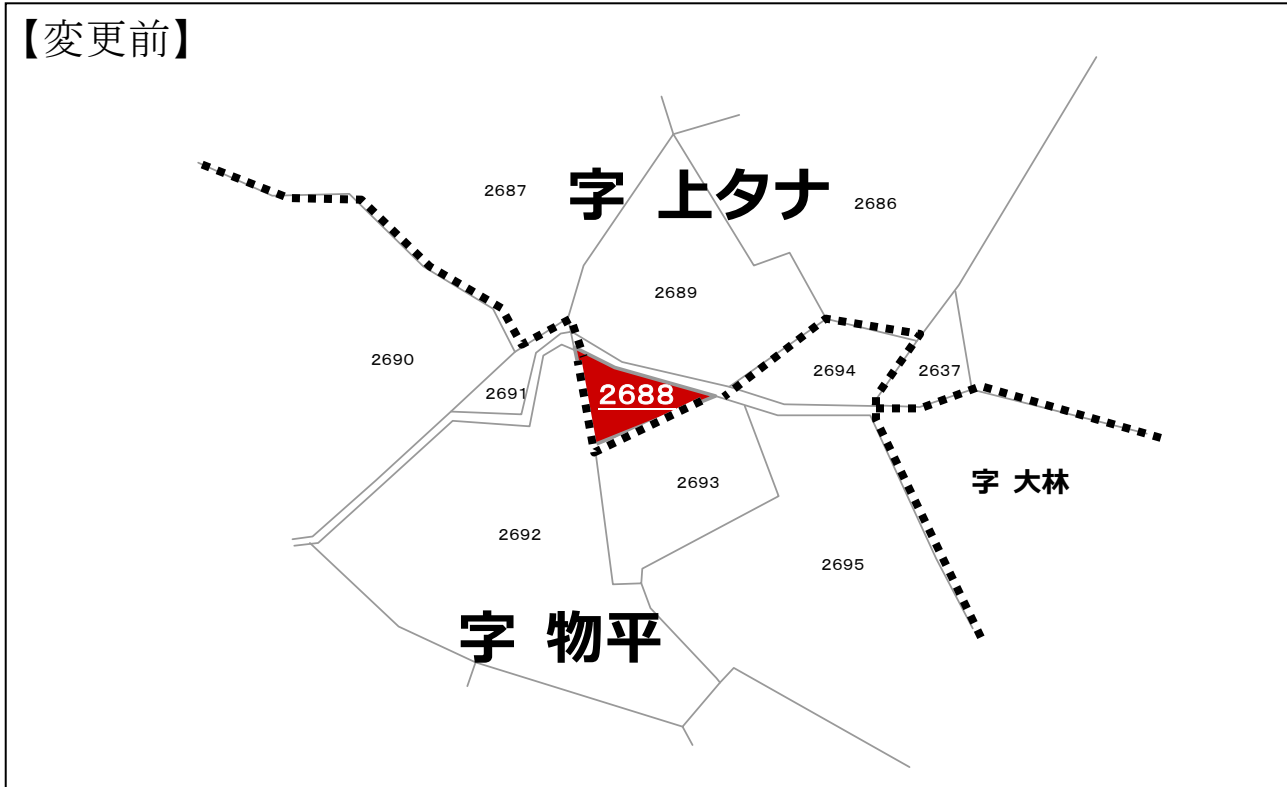


《変更理由》

字区域の境界線が複雑で道や尾根で区域が分かれていない、飛地の字が存在する等の状況が確認されたため、今後の土地管理及び利用を円滑に行えるよう、今回の地籍調査を機に境界を整理する。

凡 例	
	字界変更区域
	字界

# 字変更区域図

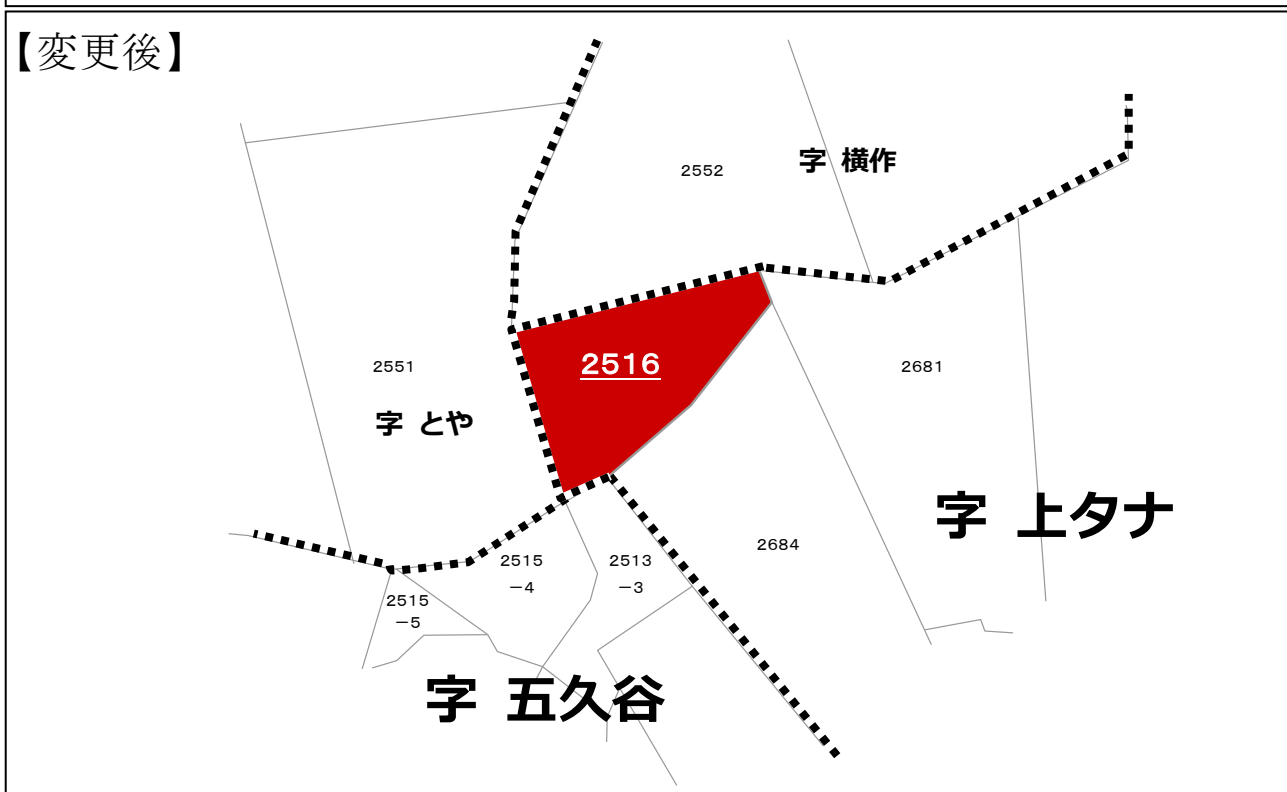
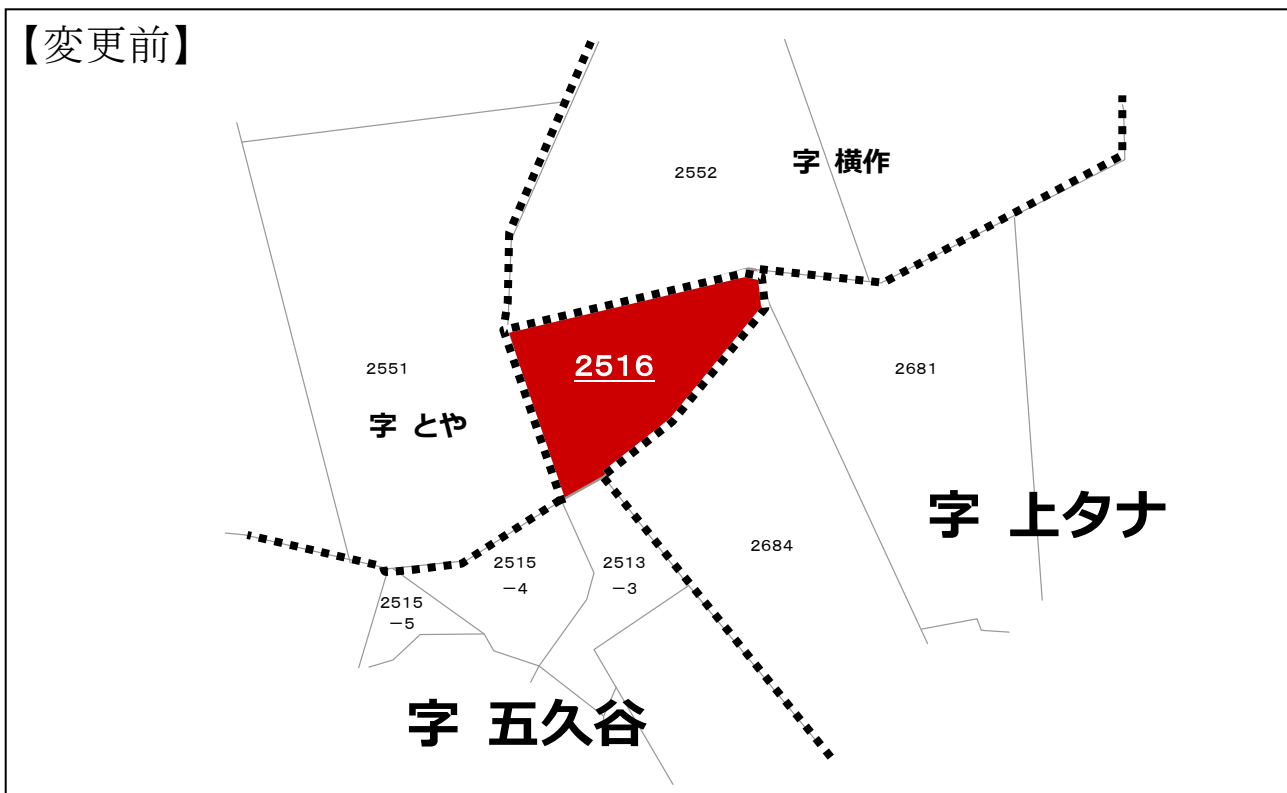


《変更理由》

字区域の境界線が複雑で道や尾根で区域が分かれていない、飛地の字が存在する等の状況が確認されたため、今後の土地管理及び利用を円滑に行えるよう、今回の地籍調査を機に境界を整理する。


凡 例	
	字界変更区域
	字界

# 字変更区域図



《変更理由》

字区域の境界線が複雑で道や尾根で区域が分かれていない、飛地の字が存在する等の状況が確認されたため、今後の土地管理及び利用を円滑に行えるよう、今回の地籍調査を機に境界を整理する。

凡 例	
	字界変更区域
	字界