


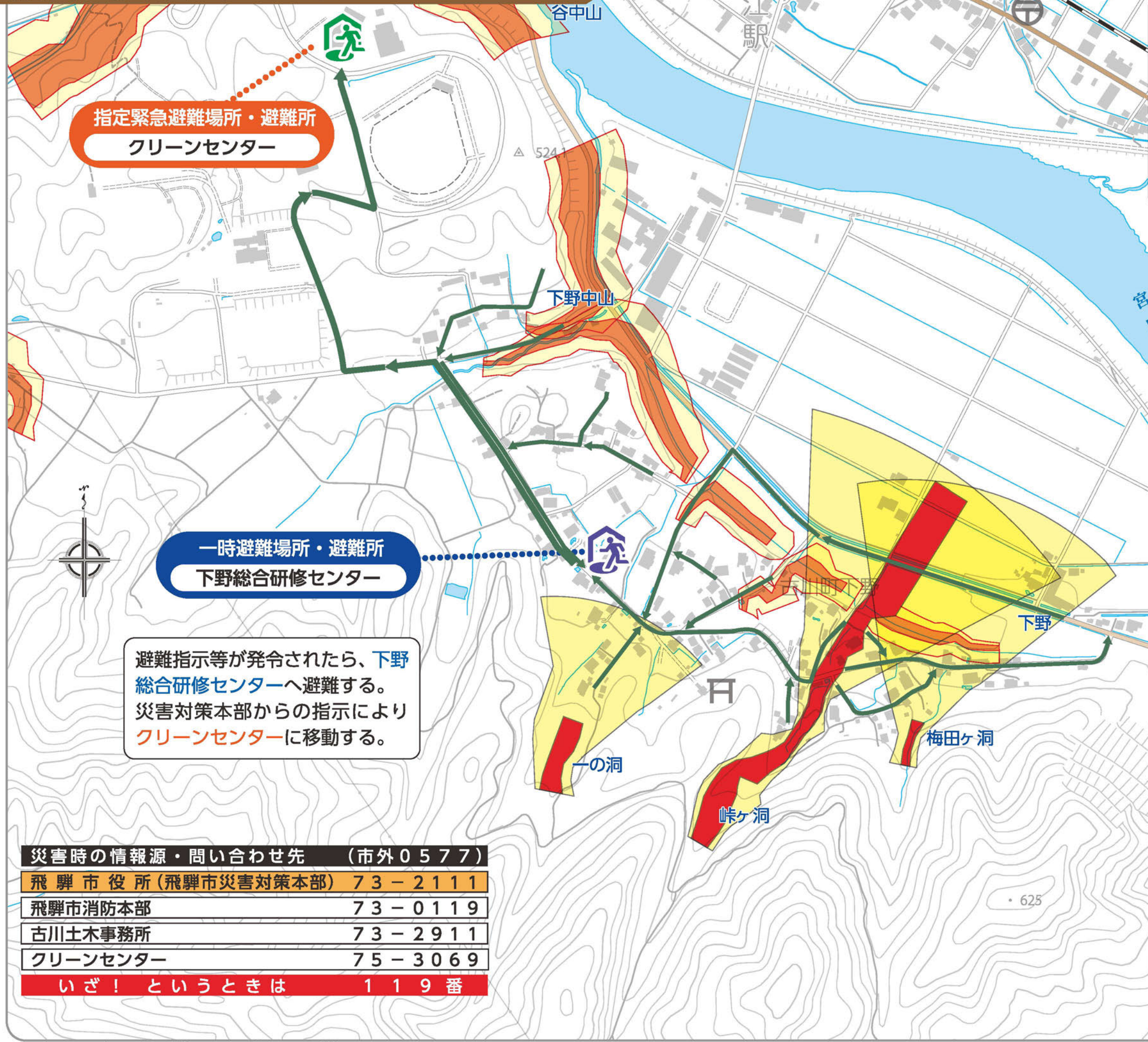


飛騨市土砂災害ハザードマップ [古川町 下野区]

〔測量法に基づく国土地理院長承認 (使用) R 4JHs 579J〕

大雨の時など避難の際に備えて、家族全員がわかる場所に貼っておきましょう。

-  黄色部分は「土砂災害が発生した時に、住民の生命または自身に危害が生じるおそれがあると認められる区域」です。
-  赤色部分は「土砂災害が発生した時に、建築物に損壊が生じ、住民の生命または自身に著しい危害が生じるおそれのある区域」です。
-  土砂災害警戒区域等に表示されていない地域においても、土砂災害が発生する場合がありますので注意しましょう。


















指定緊急避難場所・避難所
クリーンセンター

一時避難場所・避難所
下野総合研修センター

避難指示等が発令されたら、下野総合研修センターへ避難する。
災害対策本部からの指示によりクリーンセンターに移動する。

災害時の情報源・問い合わせ先 (市外0577)	
飛騨市役所(飛騨市災害対策本部)	73-2111
飛騨市消防本部	73-0119
古川土木事務所	73-2911
クリーンセンター	75-3069
いざ! というときは 119番	

凡例		
 土石流	土砂災害警戒区域 (イエローゾーン)	 避難経路
 土砂災害特別警戒区域 (レッドゾーン)	土砂災害警戒区域 (イエローゾーン)	 水位観測所
 急傾斜地	土砂災害警戒区域 (イエローゾーン)	 危機管理型水位計
 土砂災害特別警戒区域 (レッドゾーン)	土砂災害警戒区域 (イエローゾーン)	 警察署
 地すべり	土砂災害警戒区域 (イエローゾーン)	 交番・駐在所
 指定緊急避難場所・避難所	土砂災害警戒区域 (イエローゾーン)	 消防署
 一時避難所	土砂災害警戒区域 (イエローゾーン)	 国道
		 主要地方道・一般県道

1 : 5,000 0 50 100 200 300m