




# 飛騨市土砂災害ハザードマップ [ 神岡町 五箇村区 ]









【測量法に基づく国土院院長承認 (使用) R 4JHs 579】

災害時の情報源・問い合わせ先	(市外0577)
飛騨市役所(飛騨市災害対策本部)	0577-73-2111
神岡振興事務所(災害対策本部神岡支部)	0578-82-2250
飛騨市消防本部	0577-73-0119
神岡消防署	0578-82-1119
古川土木事務所	0577-73-2911
<b>いざ！ というときは 119番</b>	

-  黄色部分は「土砂災害が発生した時に、住民の生命または自身に危害が生じるおそれがあると認められる区域」です。
-  赤色部分は「土砂災害が発生した時に、建築物に損壊が生じ、住民の生命または自身に著しい危害が生じるおそれのある区域」です。
-  土砂災害警戒区域等に表示されていない地域においても、土砂災害が発生する場合がありますので注意しましょう。

**【打保地区 避難方針】**  
 自宅待機とするが気象状況によっては、**山之村多目的集会施設**に移動する。

**指定緊急避難場所・避難所**  
**山之村多目的集会施設**

凡 例		
 土石流	 土砂災害警戒区域 (イエローゾーン)	 避難経路
 急傾斜地	 土砂災害特別警戒区域 (レッドゾーン)	 水位観測所
 地すべり	 土砂災害警戒区域	 危機管理型水位計
 指定緊急避難場所・避難所	 一時避難所	 警察署
		 交番・駐在所
		消防署
		国道
		主要地方道・一般県道

1 : 10,000 0 100 500m

令和4年度社会資本整備総合交付金事業

大雨のときなど避難の際に備えて、家族全員がわかる場所に貼っておきましょう。