

議案第 126 号

字区域の変更について（神岡町西Ⅱ地区）

地方自治法（昭和 22 年法律第 67 号）第 260 条第 1 項の規定により字の区域を別紙のとおり変更する。

平成 28 年 9 月 2 日提出

飛騨市長 都 竹 淳 也


変更の大略

新たに画する字	新たに画する字の区域に含まれる従前の字
神岡町西字阿だ洞	神岡町西字島田の一部

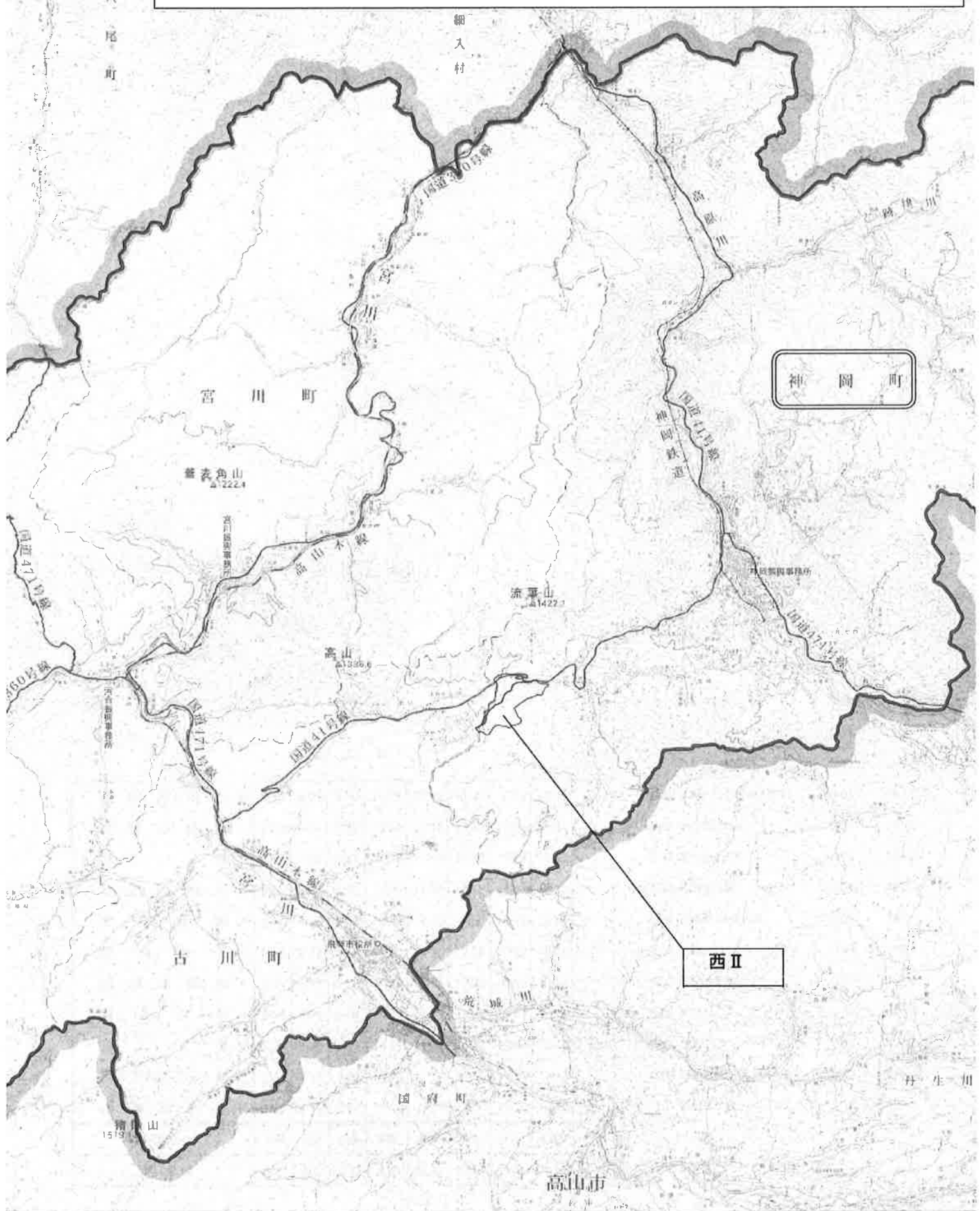
変更調書

変更調書						
	字	地番				
神岡町西	島田	445	448	449の1	450	461
		から	まで			
		462	473	476		
			から	まで		

以上の土地及び445から448まで、449の1、450、461に隣接介在する道路、水路である国有地の全部並びに474から476に隣接する水路である国有地の全部並びに別図に隣接する道路、水路である国有地の全部を神岡町西字阿だ洞に変更する。



# 字界変更区域位置図



飛騨市神岡町西 変更大略図

字界区域変更図 字 島田

島田 → 阿だ洞(12筆)



凡例

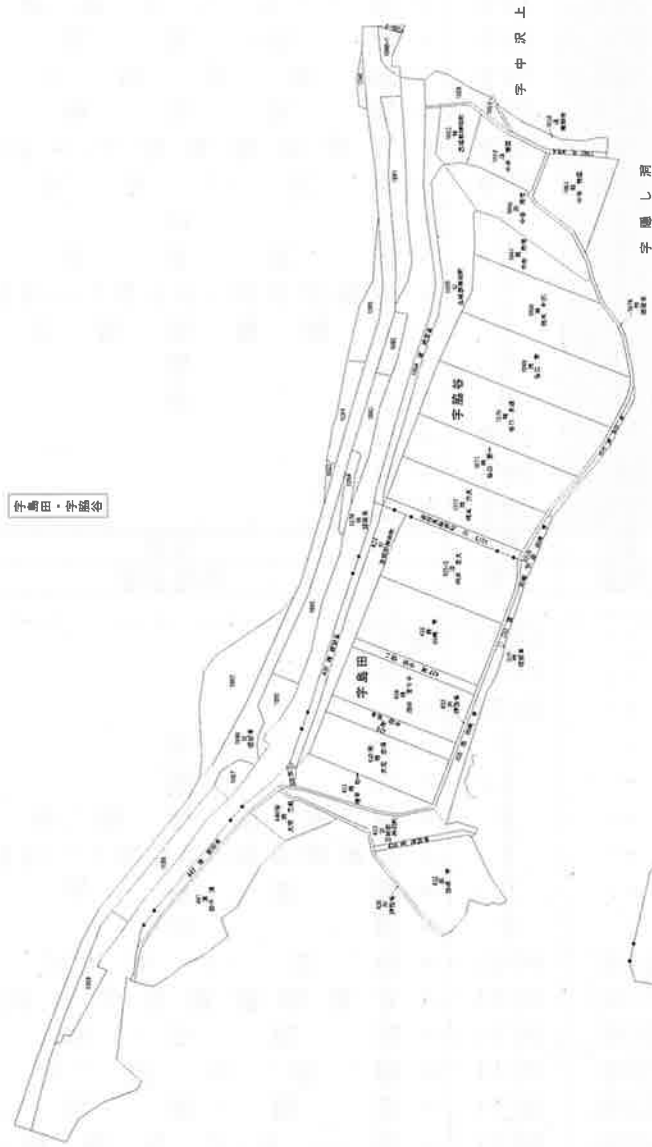
田字界	→
新字界	→
旧字界	→
新字名	○
旧字名	○
字界線	—
溝	—
水路	—

変更大略図

調査区域名	飛騨市神岡町西(1)地区
所在地	飛騨市神岡町西
縮尺	
大縮図番号	NO.1



神岡町西  
字界変更図



字川上・字川下



凡例	
田字線	———
田字区	.....
田字名	字川上
田字名	字川下
田字界線	———
田字	———
田字	———

字界変更図	
町界区地名	神岡町神岡町 (旧)地区
所在名	神岡町神岡町西
縮尺	1/1,000
変更図番号	NO. 1