

議案第 82 号

字区域の変更について（河合町角川Ⅺ地区）

地方自治法（昭和 22 年法律第 67 号）第 260 条第 1 項の規定により字の区域を別紙のとおり変更する。

令和 5 年 9 月 5 日提出

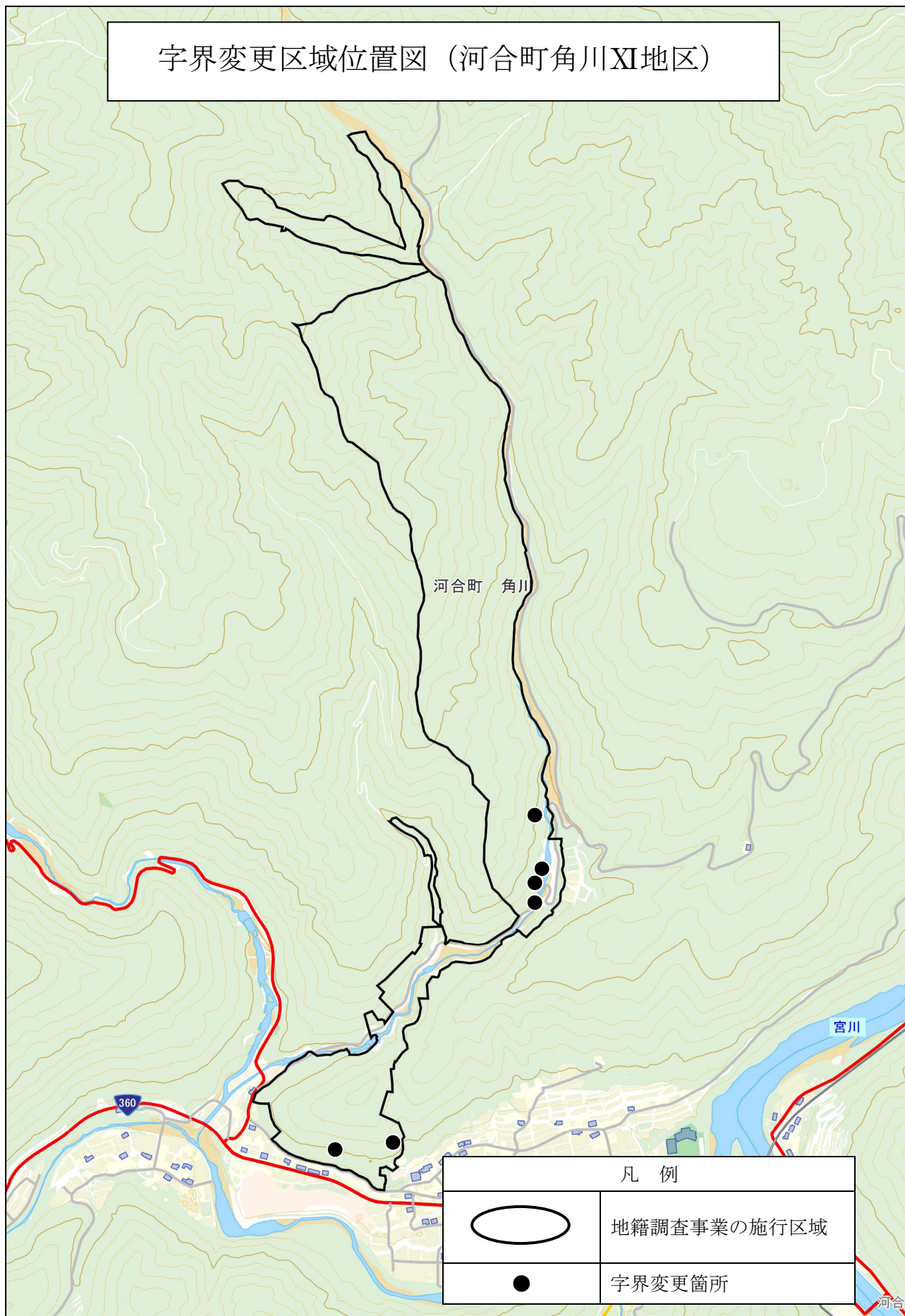
飛驒市長 都 竹 淳 也

変更の大略

| 新たに画する字    | 新たに画する字の区域に含まれる従前の字 |
|------------|---------------------|
| 河合町角川 字井ノ平 | 河合町角川 字さくの一部        |
|            | 河合町角川 字井ノ上の一部       |
| 河合町角川 字中根  | 河合町角川 字水志りの一部       |
|            | 河合町角川 字下ハバの一部       |
|            | 河合町角川 字井ノ口の一部       |
| 河合町角川 字下ハバ | 河合町角川 字中根の一部        |

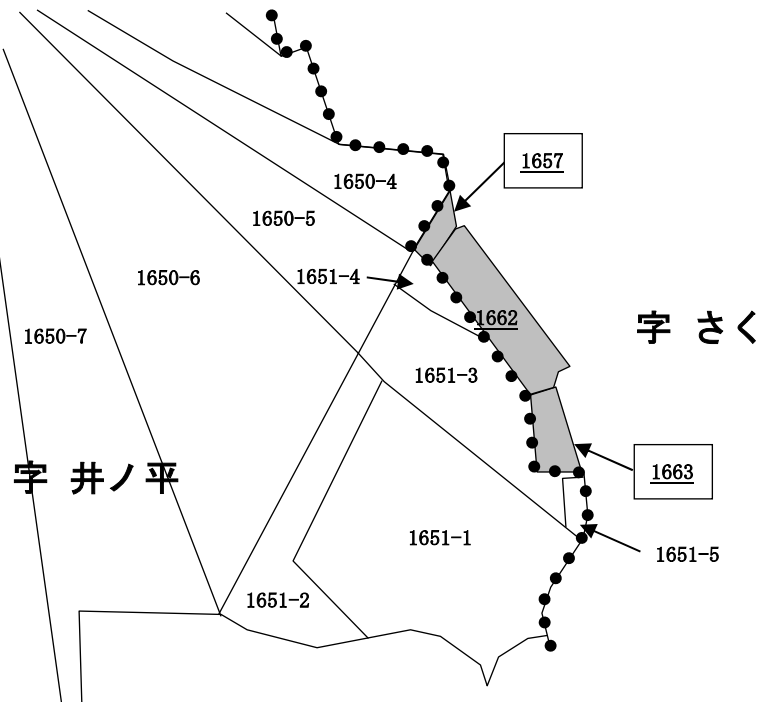
| 変 更 調 書               |     |         |        |        |        |      |
|-----------------------|-----|---------|--------|--------|--------|------|
|                       | 字   | 地 番     |        |        |        |      |
| 河合町角川                 | さく  | 1657    | 1662   | 1663   |        |      |
|                       | 井ノ上 | 1709-1  | 1709-2 | 1710-1 | 1710-2 | 1711 |
| 以上の土地を河合町角川字井ノ平に変更する。 |     |         |        |        |        |      |
| 河合町角川                 | 水志り | 2099    |        |        |        |      |
|                       | 下ハバ | 2201-1  |        |        |        |      |
|                       | 井ノ口 | 2308    |        |        |        |      |
| 以上の土地を河合町角川字中根に変更する。  |     |         |        |        |        |      |
| 河合町角川                 | 中根  | 2326-12 |        |        |        |      |
| 以上の土地を河合町角川字下ハバに変更する。 |     |         |        |        |        |      |

字界変更区域位置図（河合町角川XI地区）

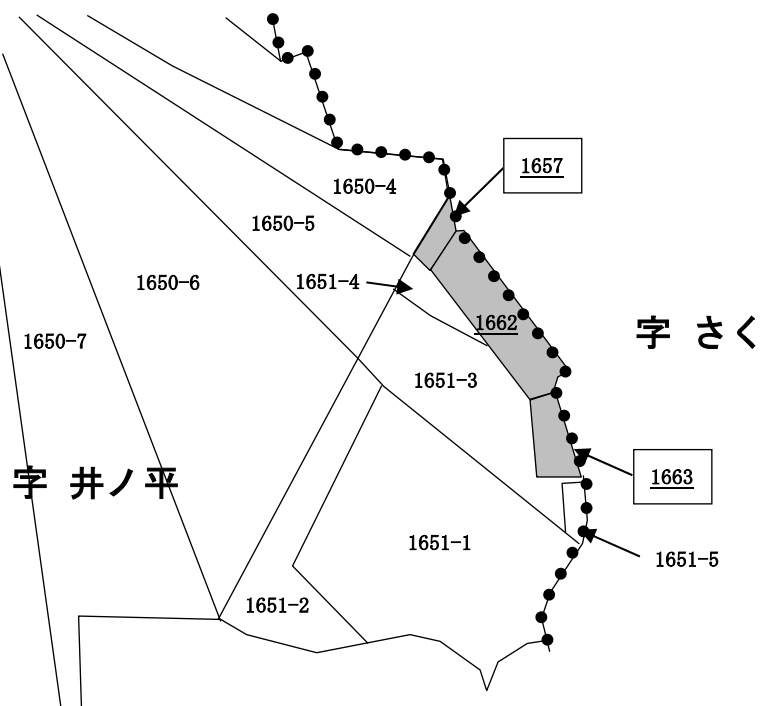


# 字界変更区域図

【変更前】





【変更後】



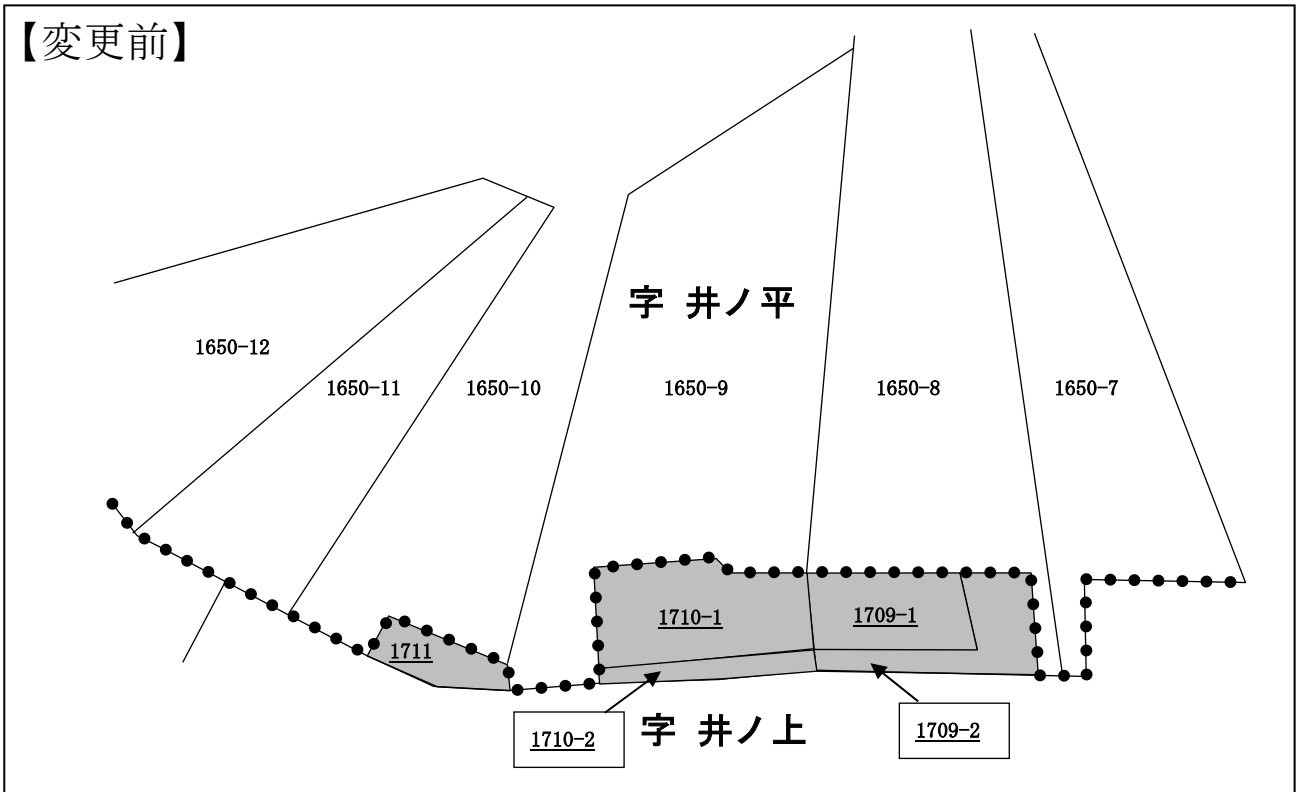
《変更理由》

字区域の境界線が複雑で道路や水路、尾根や谷といった地形で区域が分かれていない状況が確認されたため、今後の土地管理及び利用を円滑に行えるよう、今回の地籍調査を機に境界を整理する。

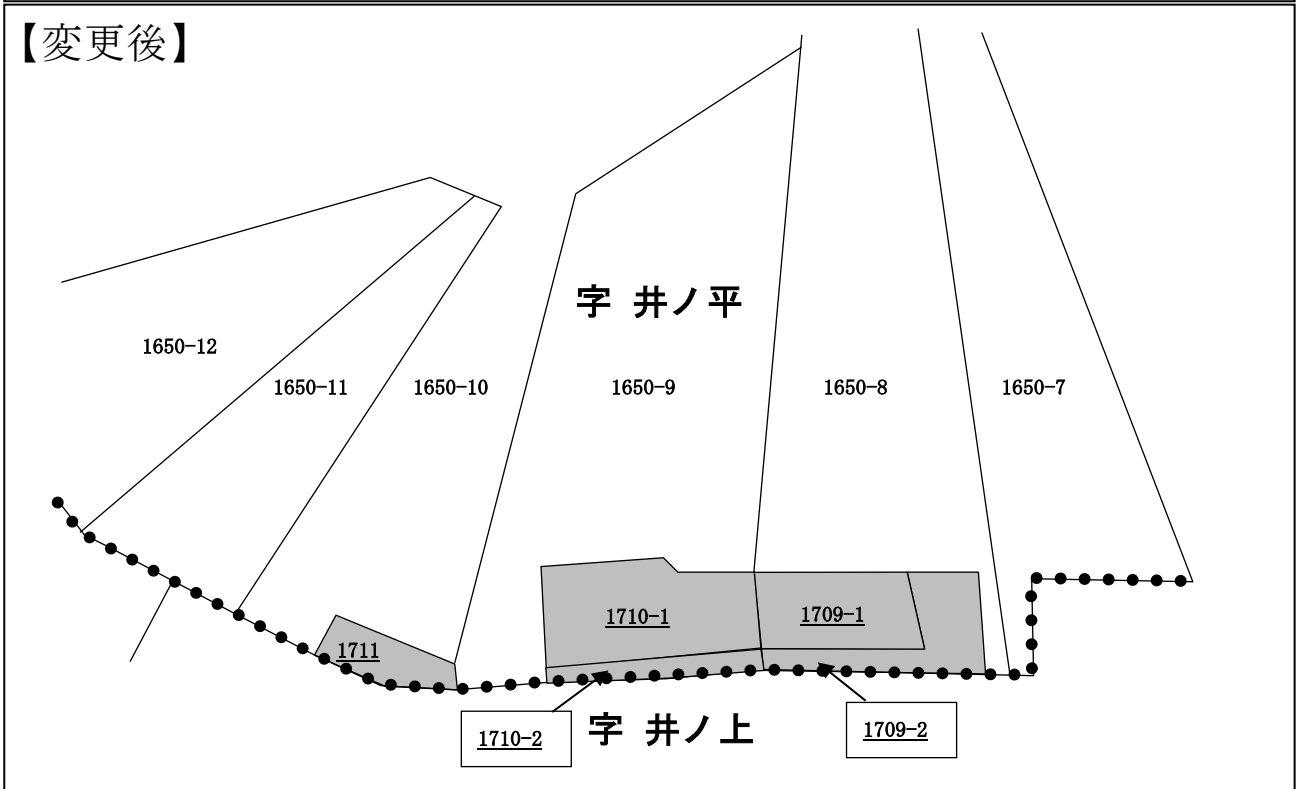
| 凡 例   |        |
|---|--------|
|  | 字界変更区域 |
|  | 字界     |

# 字界変更区域図

【変更前】





【変更後】



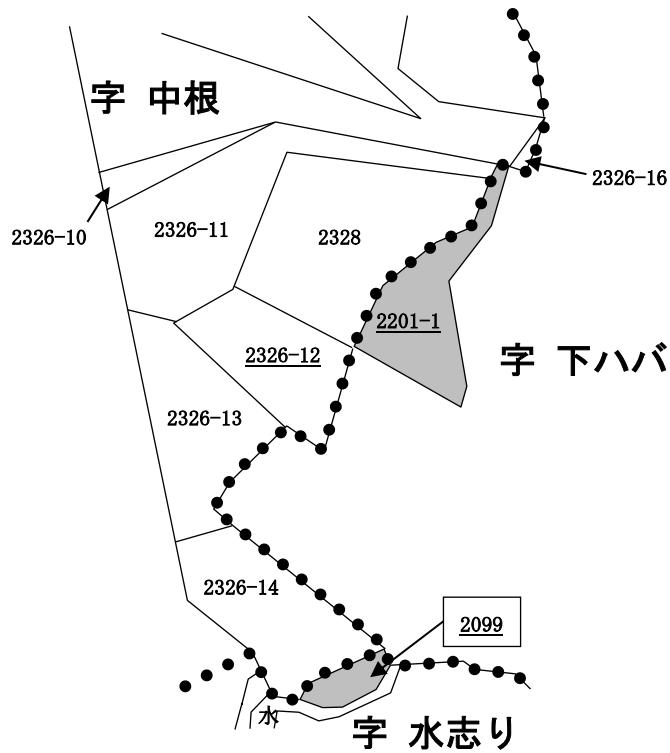
《変更理由》

字区域の境界線が複雑で道路や水路、尾根や谷といった地形で区域が分かれていない状況が確認されたため、今後の土地管理及び利用を円滑に行えるよう、今回の地籍調査を機に境界を整理する。

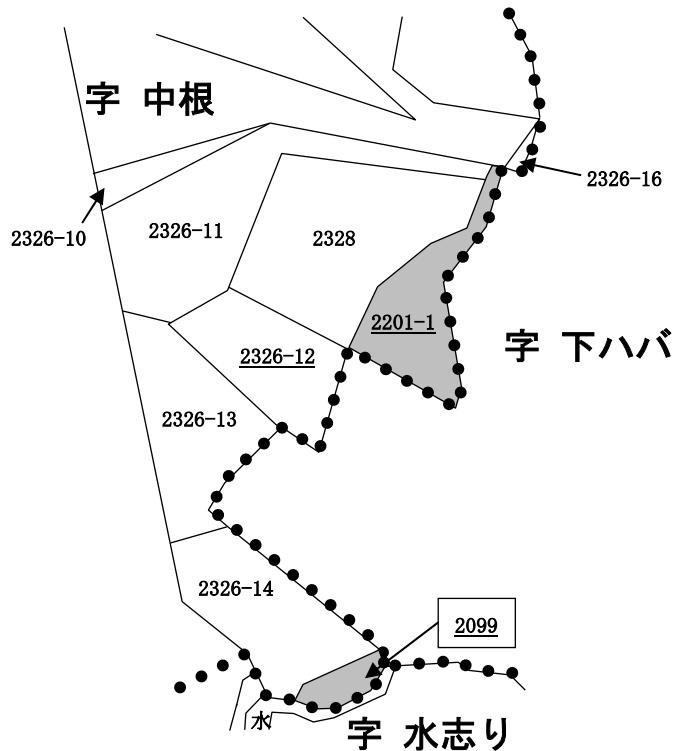
| 凡 例   |        |
|---|--------|
|  | 字界変更区域 |
|  | 字界     |

# 字界変更区域図

【変更前】




【変更後】



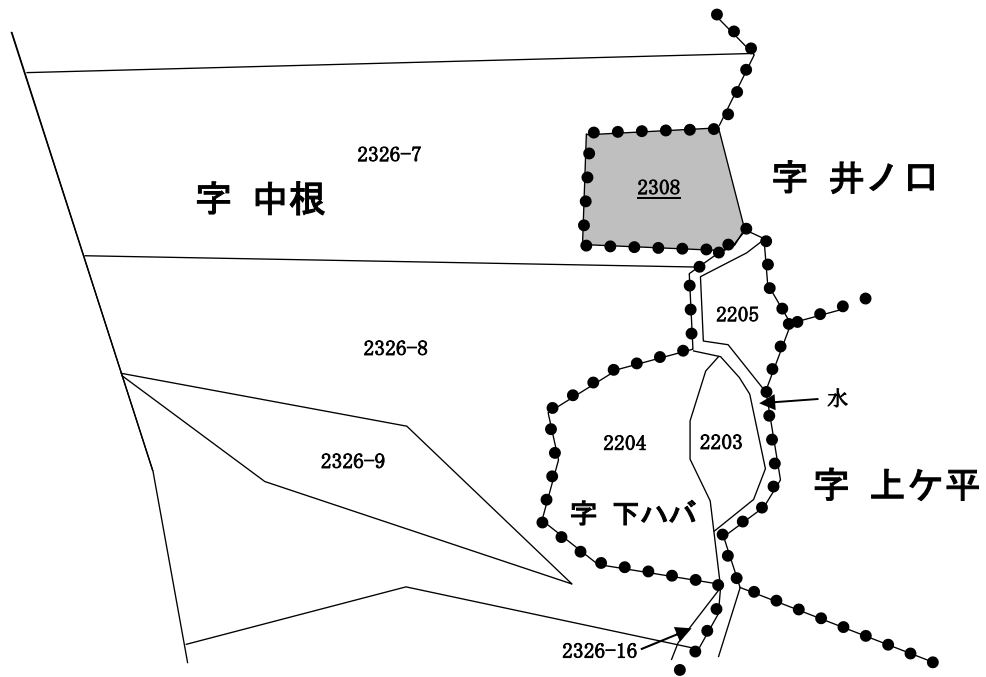
《変更理由》

字区域の境界線が地形上明確ではない状況が確認されたため、今後の土地管理及び利用を円滑に行えるよう、今回の地籍調査を機に境界を整理する。

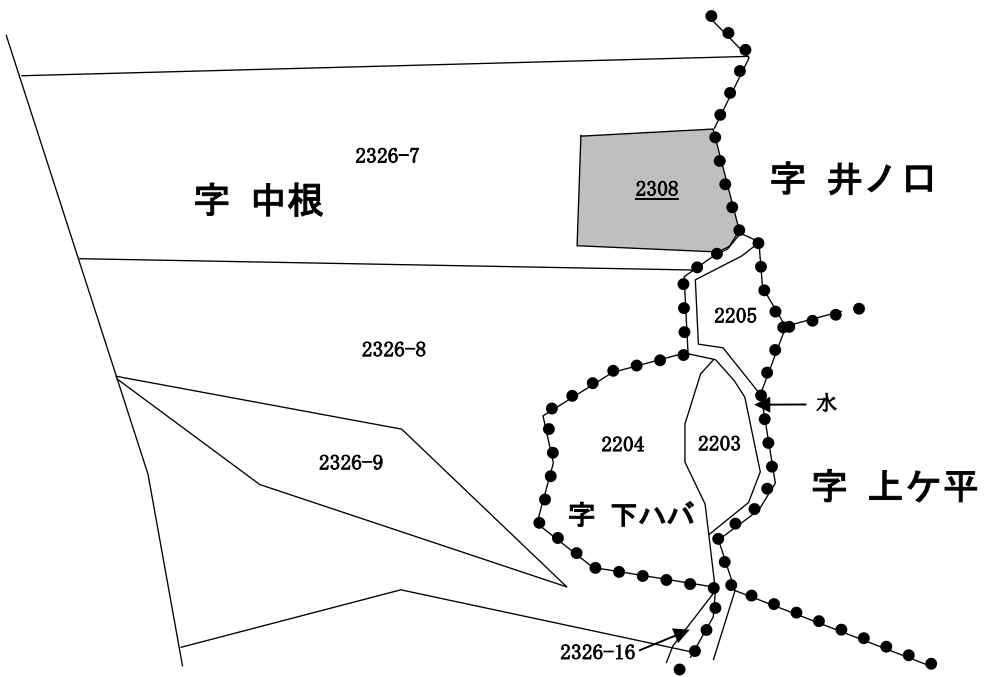
| 凡 例   |        |
|---|--------|
|  | 字界変更区域 |
|  | 字界     |

# 字界変更区域図

## 【変更前】



## 【変更後】



### 《変更理由》

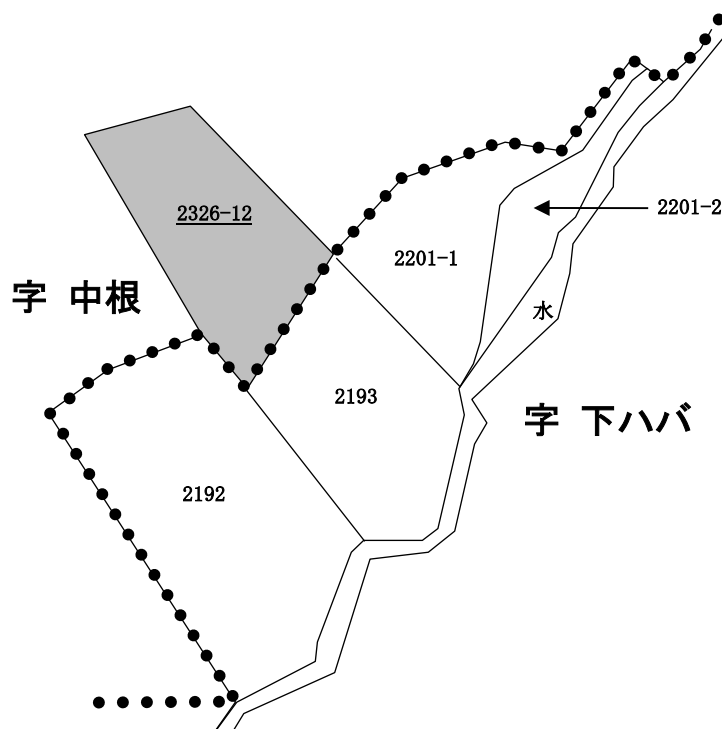
字区域の境界線が複雑で道路や水路、尾根や谷といった地形で区域が分かれていない状況が確認されたため、今後の土地管理及び利用を円滑に行えるよう、今回の地籍調査を機に境界を整理する。

| 凡 例   |        |
|-------|--------|
| ■     | 字界変更区域 |
| ..... | 字界     |

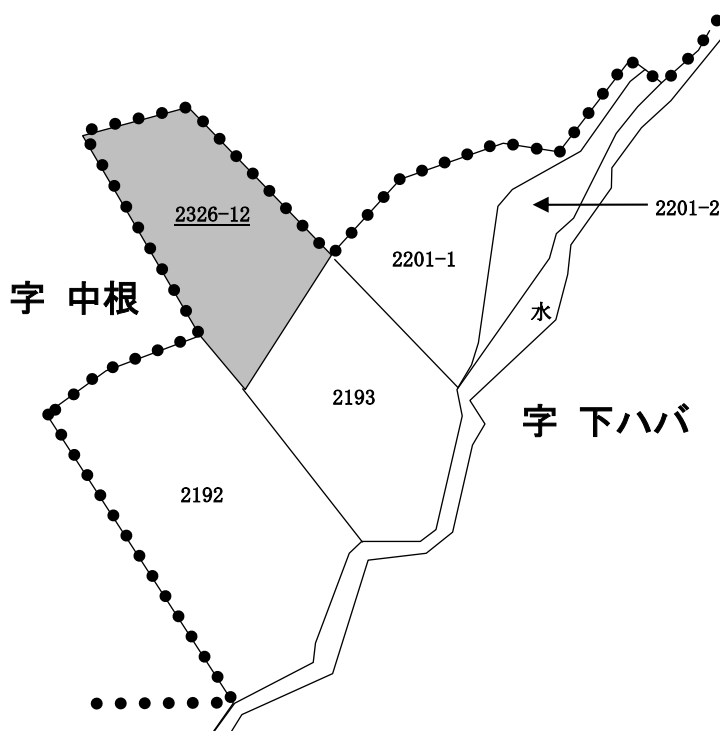


# 字界変更区域図

【変更前】





【変更後】



《変更理由》

字区域の境界線が地形上明確ではない状況が確認されたため、今後の土地管理及び利用を円滑に行えるよう、今回の地籍調査を機に境界を整理する。

| 凡 例   |        |
|---|--------|
|  | 字界変更区域 |
|  | 字界     |